



ОБЩЕСТВО С ОГРАНИЧЕННОЙ ОТВЕТСТВЕННОСТЬЮ
«САМАРСКИЙ НАУЧНО-ИССЛЕДОВАТЕЛЬСКИЙ И ПРОЕКТНЫЙ ИНСТИТУТ НЕФТЕДОБЫЧИ»
(ООО «СамараНИПИнефть»)

ДОКУМЕНТАЦИЯ ПО ПЛАНИРОВКЕ ТЕРРИТОРИИ

(проект планировки территории, проект межевания территории)
для размещения линейного объекта АО «Оренбургнефть»:

8469П Строительство выкидного трубопровода и вспомогательной инфраструктуры для скважины №3613 Загорского месторождения (ГТМ)

в границах МО Сорочинский городской округ Оренбургской области, МО
Барабановский сельсовет и МО Старобелогорский сельсовет
Новосергиевского района Оренбургской области

Проект межевания территории

8469П-ПП-034.000.000-ПЗУ-03

Раздел 5 Проект межевания территории. Графическая часть.

Раздел 6 Проект межевания территории. Текстовая часть.

Раздел 7 Материалы по обоснованию проекта межевания территории.
Графическая часть.

Раздел 8 Материалы по обоснованию проекта межевания территории.
Пояснительная записка.

Место для
QR-кода



ОБЩЕСТВО С ОГРАНИЧЕННОЙ ОТВЕТСТВЕННОСТЬЮ
«САМАРСКИЙ НАУЧНО-ИССЛЕДОВАТЕЛЬСКИЙ И ПРОЕКТНЫЙ ИНСТИТУТ НЕФТЕДОБЫЧИ»
(ООО «СамараНИПИнефть»)

ДОКУМЕНТАЦИЯ ПО ПЛАНИРОВКЕ ТЕРРИТОРИИ

(проект планировки территории, проект межевания территории)

для размещения линейного объекта АО «Оренбургнефть»:

8469П Строительство выкидного трубопровода и вспомогательной инфраструктуры для скважины №3613 Загорского месторождения (ГТМ)

в границах МО Сорочинский городской округ Оренбургской области, МО
Барabanовский сельсовет и МО Старобелогорский сельсовет
Новосергиевского района Оренбургской области

Проект межевания территории

8469П-ПП-034.000.000-ПЗУ-03

Раздел 5 Проект межевания территории. Графическая часть.

Раздел 6 Проект межевания территории. Текстовая часть.

Раздел 7 Материалы по обоснованию проекта межевания территории.
Графическая часть.

Раздел 8 Материалы по обоснованию проекта межевания территории.
Пояснительная записка.

Главный инженер

Начальник управления
землеустроительных работ



Д.В. Кашаев

Д.В. Клименко

В разработке документации по планировке территории принимали участие специалисты:

Отдел землеустроительных работ в г. Бузулук



Группа землеустроительных работ в г. Оренбург (№122.02):

Начальник отдела

В.Б. Явкина

Инженер 1 категории

А.А. Стрелкова

Взам. инв. №							8469П-ПП-034.000.000-ПЗУ-03	Стадия	Лист	Листов
Подпись и дата	Изм.	Копуч	Лист	№док	Подп.	Дата	Проект планировки территории. Основная часть	 САМАРАНИПНЕФТЬ		
Инв. № подл.							Нач.отдела	Явкина		

Состав документации по планировке территории

№ тома	Обозначение	Наименование
Проект планировки территории		
Том 1	8469П-ПП-034.000.000-ПЗУ-01	Раздел 1. Проект планировки территории. Графическая часть
		Раздел 2. Положение о размещении линейного объекта
Том 2	8469П-ПП-034.000.000-ПЗУ-02	Раздел 3. Материалы по обоснованию проекта планировки территории. Графическая часть.
		Раздел 4. Материалы по обоснованию проекта планировки территории. Пояснительная записка
		Приложения
Проект межевания территории		
Том 3	8469П-ПП-034.000.000-ПЗУ-03	Раздел 5. Проект межевания территории. Графическая часть.
		Раздел 6. Проект межевания территории. Текстовая часть
		Раздел 7. Материалы по обоснованию проекта межевания территории. Графическая часть.
		Раздел 8. Материалы по обоснованию проекта межевания территории. Пояснительная записка.

Содержание

5 Проект межевания территории. Графическая часть	5.3
6 Проект межевания территории. Текстовая часть	6.4
6.1 Перечень и сведения о площади образуемых земельных участков, в том числе возможные способы их образования	6.4
6.2 Перечень координат характерных точек образуемых земельных участков.....	6.9
6.3 Сведения о границах территории, применительно к которой осуществляется подготовка проекта межевания, содержащие перечень координат характерных точек таких границ в системе координат, используемой для ведения ЕГРН.....	6.21
6.4 Вид разрешенного использования образуемых земельных участков в соответствии с проектом планировки территории.	6.22
7 Материалы по обоснованию проекта межевания территории. Графическая часть.	7.42
8 Материалы по обоснованию проекта межевания территории. Пояснительная записка.	8.43
8.1 Обоснование определения местоположения границ образуемого земельного участка с учетом соблюдения требований к образуемым земельным участкам, в том числе требований к предельным (минимальным и (или) максимальным) размерам земельных участков.....	8.43
8.2 Обоснование способа образования земельного участка и обоснование определения размеров образуемого земельного участка	8.43
8.3 Обоснование определения границ публичного сервитута, подлежащего установлению в соответствии с законодательством РФ	8.44
Приложения:	
Сведения Единого государственного реестра недвижимости (на электронном носителе CD-R):	
1. Выписки из Единого государственного реестра недвижимости об объекте недвижимости в формате .pdf	

5 Проект межевания территории. Графическая часть

№ п/п	Наименование документа в составе графической части	Количество листов	Примечание
1	Чертеж межевания территории	1	–

Проект межевания территории разработан на основании:

- ст. 43 Градостроительного Кодекса РФ;
- Постановления правительства РФ от 12.05.2017 г. №564;
- Технического задания на разработку документации по планировке территории (проект планировки и межевания территории)

В соответствии с п. 34 постановления правительства РФ от 12.05.2017 г. №564 на чертеже (чертежах) межевания территории отображаются:

а) границы планируемых (в случае, если подготовка проекта межевания территории осуществляется в составе проекта планировки территории) и существующих элементов планировочной структуры;

б) красные линии, утвержденные в составе проекта планировки территории, или красные линии, устанавливаемые, изменяемые, отменяемые в соответствии с пунктом 2 части 2 статьи 43 Градостроительного кодекса Российской Федерации;

в) границы образуемых и (или) изменяемых земельных участков (далее - образуемые земельные участки), условные номера образуемых земельных участков, в том числе расположенных полностью или частично в границах зоны планируемого размещения линейного объекта, в отношении которых предполагаются их резервирование и (или) изъятие для государственных или муниципальных нужд;

г) линии отступа от красных линий в целях определения мест допустимого размещения зданий, строений, сооружений;

д) границы земельных участков, образование которых предусмотрено схемой расположения земельного участка или земельных участков на кадастровом плане территории, срок действия которой не истек.

6 Проект межевания территории. Текстовая часть

6.1 Перечень и сведения о площади образуемых земельных участков, в том числе возможные способы их образования

Разработка проекта межевания предусмотрена с учетом фактически сложившихся на проектируемой территории имущественных комплексов объектов недвижимости и обеспечения условий эксплуатации объектов, с учетом сохранения ранее образованных земельных участков, зарегистрированных в ЕГРН.

Согласно сведениям из единого государственного реестра недвижимости строительство объекта планируется в границах земельных участков с кадастровыми номерами:

МО Барабановский сельсовет и МО Старобелогорский сельсовет Новосергиевского района Оренбургской области

- 56:19:0000000:2306
- 56:19:0112003:26
- 56:19:0112003:3 (ЕЗ 56:19:0112003:5)
- 56:19:0112003:46
- 56:19:0112003:48
- 56:19:0112003:8
- 56:19:1506002:148

МО Сорочинский городской округ Оренбургской области

- 56:30:0000000:1659
- 56:30:0000000:808
- 56:30:0508007:3 (ЕЗ 56:30:0000000:108)
- 56:30:0508008:2 (ЕЗ 56:30:0000000:108)

Данные земельные участка являются:

- собственностью юридических лиц;
- собственностью физических лиц;
- землями ОДС;
- землями администрации МО Новосергиевского района.

Собственники и арендаторы земельных участков:

ОДС, собственность Гусев А. П., земли администрации МО Новосергиевский район Оренбургской области, аренда ООО "Акрос", аренда Туров В. Н., Бучнева Е. А., аренда АО "Оренбургнефть"

Общая площадь земель, необходимая для размещения проектируемого объекта составляет: 58856 кв.м.(в границах МО Барабановский сельсовет и МО Старобелогорский сельсовет Новосергиевского района Оренбургской области – 26368 кв.м., в границах МО Сорочинский городской округ Оренбургской области - 32488), в том числе площадь земель в долгосрочное пользование, необходимых для эксплуатации объекта, составляет 5297 кв.м.

В настоящем проекте межевания образование земельных участков, относящихся к территориям общего пользования не предусмотрено.

Площади образуемых земельных участков, в том числе возможных способов их образования приведены в таблице 6.1.

Таблица 6.1 - Перечень образуемых земельных участков

№	Условные номера образуемых ЗУ	Номера характерных точек образуемых ЗУ (таблица 6.2)	Кадастровые номера земельных участков, из которых образуются ЗУ	Площадь образуемых ЗУ	Способы образования ЗУ	Сведения об отнесении (неотнесении) образуемых земельных участков к территории общего пользования	Целевое назначение лесов, вид (виды) разрешенного использования лесного участка, количественные и качественные характеристики лесного участка, сведения о нахождении лесного участка в границах особо защитных участков лесов (в случае, если подготовка проекта межевания территории осуществляется в целях определения местоположения границ образуемых и (или) изменяемых лесных участков)	Условные номера образуемых земельных участков, кадастровые номера или иные ранее присвоенные государственные учетные номера существующих земельных участков, в отношении которых предполагаются их резервирование и (или) изъятие для государственных или муниципальных нужд, их адреса или описание местоположения, перечень и адреса расположенных на таких земельных участках объектов недвижимого имущества (при наличии сведений о них в Едином государственном реестре недвижимости);	Перечень кадастровых номеров существующих земельных участков, на которых линейный объект может быть размещен на условиях сервитута, публичного сервитута, их адреса или описание местоположения, перечень и адреса расположенных на таких земельных участках объектов недвижимого имущества (при наличии сведений о них в Едином государственном реестре недвижимости)	Сведения об отнесении образуемого земельного участка к определенной категории земель (в том числе в случае, если земельный участок в связи с размещением линейного объекта подлежит отнесению к определенной категории земель в силу закона без необходимости принятия решения о переводе земельного участка из состава земель этой категории в другую) или сведения о необходимости перевода земельного участка из состава земель одной категории в другую	Наименование сооружения	Категория земель	Вид разрешенного использования	Вид разрешенного использования образуемого земельного участка	Правообладатель. Вид права*	Местоположение ЗУ
В границах МО Сорочинский городской округ Оренбургской области (Система координат: МСК56 Зона 1)																
1	56:30:0000000:1659:3У6	1-6	56:30:0000000:1659	28	Раздел земельного участка в соответствии и со статьей 11.4 земельного кодекса РФ	-	-	-	-	-	Земельный участок под дренажной емкостью	Земли сельскохозяйственного назначения	Для сельскохозяйственного производства	Недропользование (6.1)	долевая собственность, аренда ООО "Акрос"	Оренбургская область, р-н Сорочинский, земельный участок расположен в центральной части кадастрового квартала 56:30:0
2	56:30:0000000:1659:3У1	7-12	56:30:0000000:1659	39	Раздел земельного участка в соответствии и со статьей 11.4 земельного кодекса РФ	-	-	-	-	-	Земельный участок под узлом приема ОУ	Земли сельскохозяйственного назначения	Для сельскохозяйственного производства	Недропользование (6.1)	долевая собственность, аренда ООО "Акрос"	Оренбургская область, р-н Сорочинский, земельный участок расположен в центральной части кадастрового квартала 56:30:0
3	56:30:0000000:1659:3У2	13-28	56:30:0000000:1659	4	Раздел земельного участка в соответствии и со статьей 11.4 земельного кодекса РФ	-	-	-	-	-	Земельный участок под опознавательным знаком	Земли сельскохозяйственного назначения	Для сельскохозяйственного производства	Недропользование (6.1)	долевая собственность, аренда ООО "Акрос"	Оренбургская область, р-н Сорочинский, земельный участок расположен в центральной части кадастрового квартала 56:30:0
4	56:30:0000000:808:3У3	29-52	56:30:0000000:808	6	Раздел земельного участка в соответствии и со статьей 11.4 земельного кодекса РФ	-	-	-	-	-	Земельный участок под опознавательным знаком	Земли сельскохозяйственного назначения	для сельскохозяйственного производства	Недропользование (6.1)	долевая собственность, аренда Туров В. Н., Бучнева Е. А.	обл. Оренбургская, р-н Сорочинский, земельный участок расположен в центральной части кадастрового квартала 56:30:0
5	56:30:0000000:1659:3У3	53-84	56:30:0000000:1659	8	Раздел земельного участка в соответствии и со статьей 11.4 земельного кодекса РФ	-	-	-	-	-	Земельный участок под стойкой КИП	Земли сельскохозяйственного назначения	Для сельскохозяйственного производства	Недропользование (6.1)	долевая собственность, аренда ООО "Акрос"	Оренбургская область, р-н Сорочинский, земельный участок расположен в центральной части кадастрового квартала 56:30:0
6	56:30:0000000:108:3У2	85-92	56:30:0508007:3 (Е3 56:30:0000000:108)	2	Раздел земельного участка в соответствии	-	-	-	-	-	Земельный участок под стойкой КИП	Земли промышленности, энергетики,	размещение и эксплуатация объектов нефтяного	Недропользование (6.1)	аренда АО "Оренбургнефть"	обл. Оренбургская, р-н Сорочинский

					и со статьей 11.4 земельного кодекса РФ							транспорта, связи, радиовещания, телевидения, информатики, земли для обеспечения космической деятельности, земли обороны, безопасности и земли иного специального назначения	комплекса			
7	56:30:0000000:808:3У1	93-112	56:30:0000000:808	5	Раздел земельного участка в соответствии и со статьей 11.4 земельного кодекса РФ	-	-	-	-	-	Земельный участок под стойкой КИП	Земли сельскохозяйственного назначения	для сельскохозяйственного производства	Недропользование (6.1)	долевая собственность, аренда Туров В. Н., Бучнева Е. А.	обл. Оренбургская, р-н Сорочинский, земельный участок расположен в центральной части кадастрового квартала 56:30:0
8	56:30:0000000:1659:3У4	113-118	56:30:0000000:1659	1	Раздел земельного участка в соответствии и со статьей 11.4 земельного кодекса РФ	-	-	-	-	-	Земельный участок под молниеотводом	Земли сельскохозяйственного назначения	Для сельскохозяйственного производства	Недропользование (6.1)	долевая собственность, аренда ООО "Акрос"	Оренбургская область, р-н Сорочинский, земельный участок расположен в центральной части кадастрового квартала 56:30:0
9	56:30:0000000:108:3У1	131-138	56:30:0508007:3 (Е3 56:30:0000000:108)	116	Раздел земельного участка в соответствии и со статьей 11.4 земельного кодекса РФ	-	-	-	-	-	Земельный участок под подъездной путь к узлу приема ОУ	Земли промышленности, энергетики, транспорта, связи, радиовещания, телевидения, информатики, земли для обеспечения космической деятельности, земли обороны, безопасности и земли иного специального назначения	размещение и эксплуатация объектов нефтяного комплекса	Недропользование (6.1)	аренда АО "Оренбургнефть"	обл. Оренбургская, р-н Сорочинский
10	56:30:0000000:808:3У2	139-142	56:30:0000000:808	123	Раздел земельного участка в соответствии и со статьей 11.4 земельного кодекса РФ	-	-	-	-	-	Земельный участок под подъездной путь к узлу приема ОУ	Земли сельскохозяйственного назначения	для сельскохозяйственного производства	Недропользование (6.1)	долевая собственность, аренда Туров В. Н., Бучнева Е. А.	обл. Оренбургская, р-н Сорочинский, земельный участок расположен в центральной части кадастрового квартала 56:30:0
11	56:30:0000000:1659:3У5	139,208,115-113,118,2,1,6,5,136,135,138,209,210,132,131,141,139,134133,211-220	56:30:0000000:1659	2640	Раздел земельного участка в соответствии и со статьей 11.4 земельного кодекса РФ	-	-	-	-	-	Земельный участок под подъездной путь к узлу приема ОУ	Земли сельскохозяйственного назначения	Для сельскохозяйственного производства	Недропользование (6.1)	долевая собственность, аренда ООО "Акрос"	Оренбургская область, р-н Сорочинский, земельный участок расположен в центральной части кадастрового квартала 56:30:0
В границах МО Барабановский сельсовет и МО Старобелогорский сельсовет Новосергиевского района Оренбургской области (Система координат: МСК56 Зона 2)														Итого, кв.м.	2972	
12	56:19:1506002:148:3У7	1-4	56:19:1506002:148	20	Раздел земельного участка в соответствии и со статьей 11.4 земельного кодекса РФ	-	-	-	-	-	Земельный участок под узел переключения	Земли сельскохозяйственного назначения	для сельскохозяйственного производства	Недропользование (6.1)	собственность Гусев А. П.	обл. Оренбургская, р-н Новосергиевский, Старобелогорский сельсовет, земельный участок расположен в северо-западной части кадастрового квартала 56:19:1506002

13	56:19:1506002:148:3У1	5-8	56:19:1506002:148	39	Раздел земельного участка в соответствии и со статьей 11.4 земельного кодекса РФ	-	-	-	-	-	Земельный участок под узлом пуска ОУ	Земли сельскохозяйственного назначения	для сельскохозяйственного производства	Недропользование (6.1)	собственность Гусев А. П.	обл. Оренбургская, р-н Новосергиевский, Старобелогорский сельсовет, земельный участок расположен в северо-западной части кадастрового квартала 56:19:1506002
14	56:19:1506002:148:3У2	9-13	56:19:1506002:148	27	Раздел земельного участка в соответствии и со статьей 11.4 земельного кодекса РФ	-	-	-	-	-	Земельный участок под дренажной емкостью	Земли сельскохозяйственного назначения	для сельскохозяйственного производства	Недропользование (6.1)	собственность Гусев А. П.	обл. Оренбургская, р-н Новосергиевский, Старобелогорский сельсовет, земельный участок расположен в северо-западной части кадастрового квартала 56:19:1506002
15	56:19:0112003:8:3У2	14-41	56:19:0112003:8	7	Раздел земельного участка в соответствии и со статьей 11.4 земельного кодекса РФ	-	-	-	-	-	Земельный участок под опознавательным знаком	Земли сельскохозяйственного назначения	Для ведения крестьянского (фермерского) хозяйства	Недропользование (6.1)	долевая собственность	обл. Оренбургская, р-н Новосергиевский, с. Барабановка
16	56:19:1506002:148:3У3	42-61	56:19:1506002:148	5	Раздел земельного участка в соответствии и со статьей 11.4 земельного кодекса РФ	-	-	-	-	-	Земельный участок под опознавательным знаком	Земли сельскохозяйственного назначения	для сельскохозяйственного производства	Недропользование (6.1)	собственность Гусев А. П.	обл. Оренбургская, р-н Новосергиевский, Старобелогорский сельсовет, земельный участок расположен в северо-западной части кадастрового квартала 56:19:1506002
17	56:19:1506002:148:3У4	62-65	56:19:1506002:148	1	Раздел земельного участка в соответствии и со статьей 11.4 земельного кодекса РФ	-	-	-	-	-	Земельный участок под молниеотводом	Земли сельскохозяйственного назначения	для сельскохозяйственного производства	Недропользование (6.1)	собственность Гусев А. П.	обл. Оренбургская, р-н Новосергиевский, Старобелогорский сельсовет, земельный участок расположен в северо-западной части кадастрового квартала 56:19:1506002
18	56:19:0112003:5:3У1	66-69	56:19:0112003:3 (Е3 56:19:0112003:5)	1	Раздел земельного участка в соответствии и со статьей 11.4 земельного кодекса РФ	-	-	-	-	-	Земельный участок под стойкой КИП	Земли сельскохозяйственного назначения	для сельскохозяйственного производства	Недропользование (6.1)	долевая собственность	Оренбургская обл, р-н Новосергиевский
19	56:19:1506002:148:3У5	70-89	56:19:1506002:148	5	Раздел земельного участка в соответствии и со статьей 11.4 земельного	-	-	-	-	-	Земельный участок под стойкой КИП	Земли сельскохозяйственного назначения	для сельскохозяйственного производства	Недропользование (6.1)	собственность Гусев А. П.	обл. Оренбургская, р-н Новосергиевский, Старобелогорский

					кодекса РФ												сельсовет, земельный участок расположен в северо-западной части кадастрового квартала 56:19:1506002
20	56:19:0112003:8:3У1	90-105	56:19:0112003:8	4	Раздел земельного участка в соответствии и со статьей 11.4 земельного кодекса РФ	-	-	-	-	-	Земельный участок под стойкой КИП	Земли сельскохозяйственного назначения	Для ведения крестьянского (фермерского) хозяйства	Недропользование (6.1)	долевая собственность		обл. Оренбургская, р-н Новосергиевский, с. Барабановка
21	56:19:1506002:3У3	106-109	56:19:1506002	2	Образование ЗУ из земель, находящихся в государственной или муниципальной собственности	-	-	-	-	-	Земельный участок под подъездной путь к узлу пуска ОУ			Недропользование (6.1)	земли администрации МО Новосергиевский район Оренбургской области		
22	56:19:1506002:148:3У6	13 12 11 110-120 62 63 64 65	56:19:1506002:148	1630	Раздел земельного участка в соответствии и со статьей 11.4 земельного кодекса РФ	-	-	-	-	-	Земельный участок под подъездной путь к узлу пуска ОУ	Земли сельскохозяйственного назначения	для сельскохозяйственного производства	Недропользование (6.1)	собственность Гусев А. П.		обл. Оренбургская, р-н Новосергиевский, Старобелогорский сельсовет, земельный участок расположен в северо-западной части кадастрового квартала 56:19:1506002
23	56:19:0000000:2306:3У3	108,107 121-132 133 134 135 136	56:19:0000000:2306	576	Раздел земельного участка в соответствии и со статьей 11.4 земельного кодекса РФ	-	-	-	-	-	Земельный участок под подъездной путь к узлу пуска ОУ	Земли сельскохозяйственного назначения	Для сельскохозяйственного производства	Недропользование (6.1)	долевая собственность		Оренбургская область, Новосергиевский район, земельный участок расположен в центральной части кадастрового квартала 56:19:0
24	56:19:0000000:2306:3У1	190-201	56:19:0000000:2306	3	Раздел земельного участка в соответствии и со статьей 11.4 земельного кодекса РФ	-	-	-	-	-	Земельный участок под опознавательным знаком	Земли сельскохозяйственного назначения	Для сельскохозяйственного производства	Недропользование (6.1)	долевая собственность		Оренбургская область, Новосергиевский район, земельный участок расположен в центральной части кадастрового квартала 56:19:0
25	56:19:0000000:2306:3У2	202-221	56:19:0000000:2306	5	Раздел земельного участка в соответствии и со статьей 11.4 земельного кодекса РФ	-	-	-	-	-	Земельный участок под стойкой КИП	Земли сельскохозяйственного назначения	Для сельскохозяйственного производства	Недропользование (6.1)	долевая собственность		Оренбургская область, Новосергиевский район, земельный участок расположен в центральной части кадастрового квартала 56:19:0
Итого, кв.м.																2325	
Итого по объекту:																5297	

* Сведения указаны в соответствии с техническим заданием на разработку документации по планировке территории (проект планировки и межевания территории) п. 7.1.5.

6.2 Перечень координат характерных точек образуемых земельных участков

Таблица 6.2 - Перечень координат характерных точек образуемых земельных участков

МО Сорочинский городской округ Оренбургской области (Система координат: МСК56_Зона 1)

№ 1				
Кадастровый квартал:		56:30:0000000		
Кадастровый номер:		56:30:0000000:1659		
Образуемый ЗУ:		56:30:0000000:1659:ЗУ6		
Площадь кв.м.:		28		
Правообладатель. Вид права:		долевая собственность, аренда ООО "Акрос"		
Вид разрешенного использования образуемого ЗУ:		Недропользование (6.1)		
Назначение (сооружение):		Земельный участок под дренажной емкостью		
№ точки (сквозной)	Дирекционный угол	Расстояние, м	Координаты	
			X	Y
1	51°40'48"	2,37	467836,19	1387296,45
2	51°51'11"	3,14	467838,05	1387297,92
3	321°44'1"	5,01	467840,52	1387299,86
4	231°38'14"	3,92	467837,42	1387303,79
5	231°54'13"	1,59	467834,35	1387301,36
6	141°49'24"	5	467833,10	1387300,38
1	51°40'48"	2,37	467836,19	1387296,45
№ 2				
Кадастровый квартал:		56:30:0000000		
Кадастровый номер:		56:30:0000000:1659		
Образуемый ЗУ:		56:30:0000000:1659:ЗУ1		
Площадь кв.м.:		39		
Правообладатель. Вид права:		долевая собственность, аренда ООО "Акрос"		
Вид разрешенного использования образуемого ЗУ:		Недропользование (6.1)		
Назначение (сооружение):		Земельный участок под узлом приема ОУ		
№ точки (сквозной)	Дирекционный угол	Расстояние, м	Координаты	
			X	Y
7	51°20'25"	1,47	467832,03	1387309,65
8	51°48'52"	4,53	467833,18	1387310,57
9	321°48'29"	6,5	467836,74	1387313,37
10	231°43'37"	5,55	467832,72	1387318,48
11	231°20'25"	0,45	467828,36	1387315,04
12	141°48'29"	6,5	467828,01	1387314,76
7	51°20'25"	1,47	467832,03	1387309,65
№ 3				
Кадастровый квартал:		56:30:0000000		
Кадастровый номер:		56:30:0000000:1659		
Образуемый ЗУ:		56:30:0000000:1659:ЗУ2		
Площадь кв.м.:		4		
Правообладатель. Вид права:		долевая собственность, аренда ООО "Акрос"		
Вид разрешенного использования образуемого ЗУ:		Недропользование (6.1)		
Назначение (сооружение):		Земельный участок под опознавательным знаком		
№ точки (сквозной)	Дирекционный угол	Расстояние, м	Координаты	
			X	Y
13	220°58'18"	1,01	467875,30	1387290,48
14	130°10'10"	1,01	467874,64	1387289,72
15	40°10'10"	1,01	467875,41	1387289,07

Проект межевания территории. Текстовая часть

16	310°6'3"	0,99	467876,06	1387289,84
13	220°58'18"	1,01	467875,30	1387290,48
17	230°42'38"	0,99	467859,48	1387279,35
18	140°59'17"	1,02	467858,71	1387278,72
19	49°27'39"	1	467859,35	1387277,93
20	320°42'38"	0,99	467860,11	1387278,58
17	230°42'38"	0,99	467859,48	1387279,35
21	220°32'21"	1	467879,26	1387293,82
22	130°10'10"	1,01	467878,61	1387293,06
23	40°6'3"	0,99	467879,38	1387292,41
24	310°32'21"	1	467880,02	1387293,17
21	220°32'21"	1	467879,26	1387293,82
25	219°43'56"	1	467996,78	1387404,84
26	129°43'56"	1	467996,14	1387404,07
27	40°6'3"	0,99	467996,91	1387403,43
28	310°10'10"	1,01	467997,55	1387404,19
25	219°43'56"	1	467996,78	1387404,84
№ 4				
Кадастровый квартал:			56:30:0000000	
Кадастровый номер:			56:30:0000000:808	
Образуемый ЗУ:			56:30:0000000:808:ЗУ3	
Площадь кв.м.:			6	
Правообладатель. Вид права:			долевая собственность, аренда Туров В. Н., Бучнева Е. А.	
Вид разрешенного использования образуемого ЗУ:			Недропользование (6.1)	
Назначение (сооружение):			Земельный участок под опознавательным знаком	
№ точки (сквозной)	Дирекционный угол	Расстояние, м	Координаты	
			X	Y
29	220°10'10"	1,01	468026,12	1387438,39
30	129°43'56"	1	468025,47	1387437,62
31	40°10'10"	1,01	468026,24	1387436,98
32	309°43'56"	1	468026,89	1387437,75
29	220°10'10"	1,01	468026,12	1387438,39
33	220°58'18"	1,01	468071,67	1388004,24
34	129°43'56"	1	468071,01	1388003,48
35	40°54'52"	0,99	468071,78	1388002,84
36	310°32'21"	1	468072,43	1388003,59
33	220°58'18"	1,01	468071,67	1388004,24
37	220°6'3"	0,99	467971,79	1387488,05
38	130°32'21"	1	467971,15	1387487,29
39	40°10'10"	1,01	467971,91	1387486,64
40	309°43'56"	1	467972,56	1387487,41
37	220°6'3"	0,99	467971,79	1387488,05
41	220°32'21"	1	467988,69	1387473,06
42	130°10'10"	1,01	467988,04	1387472,30
43	40°6'3"	0,99	467988,81	1387471,65
44	310°32'21"	1	467989,45	1387472,41
41	220°32'21"	1	467988,69	1387473,06
45	220°28'31"	0,99	468262,45	1387810,43
46	130°32'21"	1	468261,81	1387809,68
47	40°6'3"	0,99	468262,57	1387809,03
48	310°6'3"	0,99	468263,21	1387809,79
45	220°28'31"	0,99	468262,45	1387810,43
49	220°6'3"	0,99	467981,59	1387479,75
50	130°54'52"	0,99	467980,95	1387478,99
51	40°10'10"	1,01	467981,70	1387478,34
52	310°6'3"	0,99	467982,35	1387479,11

Проект межевания территории. Текстовая часть

49	220°6'3"	0,99	467981,59	1387479,75
№ 5				
Кадастровый квартал:			56:30:0000000	
Кадастровый номер:			56:30:0000000:1659	
Образуемый ЗУ:			56:30:0000000:1659:ЗУ3	
Площадь кв.м.:			8	
Правообладатель. Вид права:			долевая собственность, аренда ООО "Акрос"	
Вид разрешенного использования образуемого ЗУ:			Недропользование (6.1)	
Назначение (сооружение):			Земельный участок под стойкой КИП	
№ точки (сквозной)	Дирекционный угол	Расстояние, м	Координаты	
			X	Y
53	220°10'10"	1,01	467986,40	1387396,17
54	130°6'3"	0,99	467985,75	1387395,40
55	40°10'10"	1,01	467986,51	1387394,76
56	310°6'3"	0,99	467987,16	1387395,53
53	220°10'10"	1,01	467986,40	1387396,17
57	230°37'50"	1,01	467837,00	1387310,15
58	140°16'4"	1	467836,22	1387309,51
59	50°42'38"	0,99	467836,86	1387308,74
60	321°4'21"	1	467837,63	1387309,37
57	230°37'50"	1,01	467837,00	1387310,15
61	220°36'5"	1,01	467994,20	1387404,92
62	129°43'56"	1	467993,54	1387404,15
63	40°54'52"	0,99	467994,31	1387403,51
64	310°58'18"	1,01	467994,96	1387404,26
61	220°36'5"	1,01	467994,20	1387404,92
65	220°10'10"	1,01	467952,55	1387358,89
66	130°32'21"	1	467951,90	1387358,12
67	40°58'18"	1,01	467952,66	1387357,47
68	310°36'5"	1,01	467953,32	1387358,23
65	220°10'10"	1,01	467952,55	1387358,89
69	219°43'56"	1	467977,04	1387385,68
70	130°6'3"	0,99	467976,40	1387384,91
71	39°43'56"	1	467977,16	1387384,27
72	310°6'3"	0,99	467977,80	1387385,04
69	219°43'56"	1	467977,04	1387385,68
73	231°9'33"	0,99	467848,63	1387295,60
74	141°25'43"	1,01	467847,86	1387294,98
75	50°37'50"	1,01	467848,49	1387294,19
76	320°16'4"	1	467849,27	1387294,83
73	231°9'33"	0,99	467848,63	1387295,60
77	220°28'31"	0,99	467874,19	1387292,16
78	130°36'5"	1,01	467873,55	1387291,41
79	40°6'3"	0,99	467874,32	1387290,75
80	310°10'10"	1,01	467874,96	1387291,51
77	220°28'31"	0,99	467874,19	1387292,16
81	220°32'21"	1	467967,16	1387374,58
82	130°32'21"	1	467966,51	1387373,82
83	40°10'10"	1,01	467967,27	1387373,17
84	310°6'3"	0,99	467967,92	1387373,94
81	220°32'21"	1	467967,16	1387374,58
№ 6				
Кадастровый квартал:			56:30:0000000	
Кадастровый номер:			56:30:0508007:3 (ЕЗ 56:30:0000000:108)	
Образуемый ЗУ:			56:30:0000000:108:ЗУ2	
Площадь кв.м.:			2	
Правообладатель. Вид права:			аренда АО "Оренбургнефть"	

Вид разрешенного использования образуемого ЗУ:			Недропользование (6.1)	
Назначение (сооружение):			Земельный участок под стойкой КИП	
№ точки (сквозной)	Дирекционный угол	Расстояние, м	Координаты	
			X	Y
85	201°54'31"	0,99	467829,81	1387341,00
86	111°41'42"	1	467829,44	1387340,08
87	20°57'21"	1,01	467830,37	1387339,71
88	290°49'43"	0,98	467830,73	1387340,65
85	201°54'31"	0,99	467829,81	1387341,00
89	201°41'42"	1	467831,06	1387344,21
90	111°29'8"	1,01	467830,69	1387343,28
91	20°57'21"	1,01	467831,63	1387342,91
92	291°9'41"	1	467831,99	1387343,85
89	201°41'42"	1	467831,06	1387344,21
№ 7				
Кадастровый квартал:			56:30:0000000	
Кадастровый номер:			56:30:0000000:808	
Образуемый ЗУ:			56:30:0000000:808:ЗУ1	
Площадь кв.м.:			5	
Правообладатель. Вид права:			долевая собственность, аренда Туров В. Н., Бучнева Е. А.	
Вид разрешенного использования образуемого ЗУ:			Недропользование (6.1)	
Назначение (сооружение):			Земельный участок под стойкой КИП	
№ точки (сквозной)	Дирекционный угол	Расстояние, м	Координаты	
			X	Y
93	220°36'5"	1,01	467988,63	1387470,40
94	129°43'56"	1	467987,97	1387469,63
95	40°10'10"	1,01	467988,74	1387468,99
96	310°6'3"	0,99	467989,39	1387469,76
93	220°36'5"	1,01	467988,63	1387470,40
97	220°32'21"	1	468050,43	1388022,68
98	130°6'3"	0,99	468049,78	1388021,92
99	40°58'18"	1,01	468050,54	1388021,28
100	309°43'56"	1	468051,20	1388022,04
97	220°32'21"	1	468050,43	1388022,68
101	220°58'18"	1,01	467946,29	1387352,81
102	130°10'10"	1,01	467945,63	1387352,05
103	40°32'21"	1	467946,40	1387351,40
104	310°32'21"	1	467947,05	1387352,16
101	220°58'18"	1,01	467946,29	1387352,81
105	220°6'3"	0,99	468172,31	1387715,79
106	130°32'21"	1	468171,67	1387715,03
107	39°43'56"	1	468172,43	1387714,38
108	310°6'3"	0,99	468173,07	1387715,15
105	220°6'3"	0,99	468172,31	1387715,79
109	220°6'3"	0,99	467981,82	1387476,38
110	130°32'21"	1	467981,18	1387475,62
111	39°43'56"	1	467981,94	1387474,97
112	310°6'3"	0,99	467982,58	1387475,74
109	220°6'3"	0,99	467981,82	1387476,38
№ 8				
Кадастровый квартал:			56:30:0000000	
Кадастровый номер:			56:30:0000000:1659	
Образуемый ЗУ:			56:30:0000000:1659:ЗУ4	
Площадь кв.м.:			1	
Правообладатель. Вид права:			долевая собственность, аренда ООО "Акрос"	

Вид разрешенного использования образуемого ЗУ:			Недропользование (6.1)	
Назначение (сооружение):			Земельный участок под молниеотводом	
№ точки (сквозной)	Дирекционный угол	Расстояние, м	Координаты	
			X	Y
113	141°4'21"	1	467838,87	1387296,68
114	50°37'50"	0,5	467839,50	1387295,90
115	49°45'49"	0,51	467839,89	1387296,22
116	319°53'57"	0,99	467840,28	1387296,55
117	230°38'54"	0,65	467839,64	1387297,31
118	230°49'35"	0,35	467839,14	1387296,90
113	141°4'21"	1	467838,87	1387296,68
№ 9				
Кадастровый квартал:			56:30:0000000	
Кадастровый номер:			56:30:0508007:3 (ЕЗ 56:30:0000000:108)	
Образуемый ЗУ:			56:30:0000000:108:ЗУ1	
Площадь кв.м.:			116	
Правообладатель. Вид права:			аренда АО "Оренбургнефть"	
Вид разрешенного использования образуемого ЗУ:			Недропользование (6.1)	
Назначение (сооружение):			Земельный участок под подъездной путь к узлу приема ОУ	
№ точки (сквозной)	Дирекционный угол	Расстояние, м	Координаты	
			X	Y
131	44°51'29"	17,13	467766,53	1387290,50
132	316°23'50"	6,09	467778,61	1387302,64
133	224°50'6"	17,19	467774,41	1387307,05
134	135°47'58"	6,08	467762,29	1387294,86
131	44°51'29"	17,13	467766,53	1387290,50
135	46°48'39"	7,83	467816,72	1387307,07
136	313°7'56"	1,3	467822,43	1387312,43
137	229°1'21"	7,76	467821,48	1387313,32
138	136°31'15"	1,6	467815,62	1387308,23
135	46°48'39"	7,83	467816,72	1387307,07
№ 10				
Кадастровый квартал:			56:30:0000000	
Кадастровый номер:			56:30:0000000:808	
Образуемый ЗУ:			56:30:0000000:808:ЗУ2	
Площадь кв.м.:			123	
Правообладатель. Вид права:			долевая собственность, аренда Туров В. Н., Бучнева Е. А.	
Вид разрешенного использования образуемого ЗУ:			Недропользование (6.1)	
Назначение (сооружение):			Земельный участок под подъездной путь к узлу приема ОУ	
№ точки (сквозной)	Дирекционный угол	Расстояние, м	Координаты	
			X	Y
139	315°51'12"	43,68	467802,09	1387257,91
140	224°42'49"	2,83	467771,67	1387289,25
141	135°51'50"	43,61	467769,68	1387287,24
142	46°0'0"	2,84	467800,05	1387255,94
139	315°51'12"	43,68	467802,09	1387257,91
№ 11				
Кадастровый квартал:			56:30:0000000	
Кадастровый номер:			56:30:0000000:1659	
Образуемый ЗУ:			56:30:0000000:1659:ЗУ5	
Площадь кв.м.:			2640	
Правообладатель. Вид права:			долевая собственность, аренда ООО "Акрос"	

Вид разрешенного использования образуемого ЗУ:			Недропользование (6.1)	
Назначение (сооружение):			Земельный участок под подъездной путь к узлу приема ОУ	
№ точки (сквозной)	Дирекционный угол	Расстояние, м	Координаты	
			X	Y
139	46°5'26"	53,87	467802,09	1387257,91
208	313°14'48"	1,39	467840,90	1387295,27
115	230°37'50"	0,5	467839,89	1387296,22
114	321°4'21"	1	467839,50	1387295,90
113	50°49'35"	0,35	467838,87	1387296,68
118	313°5'60"	1,49	467839,14	1387296,90
2	231°40'48"	2,37	467838,05	1387297,92
1	321°49'24"	5	467836,19	1387296,45
6	51°54'13"	1,59	467833,10	1387300,38
5	312°52'57"	16,27	467834,35	1387301,36
136	226°48'39"	7,83	467822,43	1387312,43
135	316°31'15"	1,6	467816,72	1387307,07
138	228°58'60"	27,08	467815,62	1387308,23
209	274°10'10"	5,36	467795,19	1387290,46
210	316°23'37"	16,28	467789,84	1387290,85
132	224°51'29"	17,13	467778,61	1387302,64
131	135°58'59"	4,53	467766,53	1387290,50
141	44°42'49"	2,83	467769,68	1387287,24
140	135°51'12"	43,68	467771,67	1387289,25
139	46°5'26"	53,87	467802,09	1387257,91
134	44°50'6"	17,19	467762,29	1387294,86
133	316°25'25"	24,76	467774,41	1387307,05
211	335°30'58"	7,14	467757,34	1387324,99
212	5°25'31"	7,19	467754,38	1387331,49
213	26°27'11"	4,58	467755,06	1387338,65
214	317°17'52"	4,59	467757,10	1387342,75
215	224°17'50"	40,94	467753,99	1387346,12
216	131°18'31"	0,88	467725,40	1387316,82
217	72°31'7"	4,56	467726,06	1387316,24
218	88°50'15"	6,9	467730,41	1387317,61
219	119°9'33"	6,92	467737,31	1387317,75
220	135°51'50"	27,2	467743,35	1387314,38
134	44°50'6"	17,19	467762,29	1387294,86

МО Барабановский сельсовет и МО Старобелогорский сельсовет Новосергиевского района Оренбургской области (Система координат: МСК56_Зона 2)

№ 12				
Кадастровый квартал:			56:19:1506002	
Кадастровый номер:			56:19:1506002:148	
Образуемый ЗУ:			56:19:1506002:148:ЗУ7	
Площадь кв.м.:			20	
Правообладатель. Вид права:			собственность Гусев А. П.	
Вид разрешенного использования образуемого ЗУ:			Недропользование (6.1)	
Назначение (сооружение):			Земельный участок под узел переключения	
№ точки (сквозной)	Дирекционный угол	Расстояние, м	Координаты	
			X	Y
1	324°26'9"	5	468077,80	2182878,70
2	234°21'45"	4	468074,89	2182882,77
3	144°26'9"	5	468071,64	2182880,44
4	54°21'45"	4	468074,55	2182876,37
1	324°26'9"	5	468077,80	2182878,70

№ 13				
Кадастровый квартал:		56:19:1506002		
Кадастровый номер:		56:19:1506002:148		
Образуемый ЗУ:		56:19:1506002:148:ЗУ1		
Площадь кв.м.:		39		
Правообладатель. Вид права:		собственность Гусев А. П.		
Вид разрешенного использования образуемого ЗУ:		Недропользование (6.1)		
Назначение (сооружение):		Земельный участок под узлом пуска ОУ		
№ точки (сквозной)	Дирекционный угол	Расстояние, м	Координаты	
			X	Y
5	40°49'16"	6,5	468064,14	2182891,16
6	310°48'31"	6	468068,39	2182896,08
7	220°52'44"	6,49	468063,85	2182900,00
8	130°52'51"	6	468059,60	2182895,09
5	40°49'16"	6,5	468064,14	2182891,16
№ 14				
Кадастровый квартал:		56:19:1506002		
Кадастровый номер:		56:19:1506002:148		
Образуемый ЗУ:		56:19:1506002:148:ЗУ2		
Площадь кв.м.:		27		
Правообладатель. Вид права:		собственность Гусев А. П.		
Вид разрешенного использования образуемого ЗУ:		Недропользование (6.1)		
Назначение (сооружение):		Земельный участок под дренажной емкостью		
№ точки (сквозной)	Дирекционный угол	Расстояние, м	Координаты	
			X	Y
9	40°47'37"	5,49	468054,16	2182899,68
10	310°51'45"	5	468057,75	2182903,84
11	220°52'21"	5,5	468053,97	2182907,11
12	129°55'13"	0,64	468050,37	2182902,95
13	130°54'52"	4,37	468050,86	2182902,54
9	40°47'37"	5,49	468054,16	2182899,68
№ 15				
Кадастровый квартал:		56:19:0112003		
Кадастровый номер:		56:19:0112003:8		
Образуемый ЗУ:		56:19:0112003:8:ЗУ2		
Площадь кв.м.:		7		
Правообладатель. Вид права:		долевая собственность		
Вид разрешенного использования образуемого ЗУ:		Недропользование (6.1)		
Назначение (сооружение):		Земельный участок под опознавательным знаком		
№ точки (сквозной)	Дирекционный угол	Расстояние, м	Координаты	
			X	Y
14	217°40'25"	1	468357,51	2182849,38
15	127°40'25"	1	468356,90	2182848,59
16	37°40'25"	1	468357,69	2182847,98
17	307°40'25"	1	468358,30	2182848,77
14	217°40'25"	1	468357,51	2182849,38
18	218°7'31"	1	468365,06	2182857,89
19	127°40'25"	1	468364,44	2182857,10
20	38°7'31"	1	468365,23	2182856,49
21	307°40'25"	1	468365,85	2182857,28
18	218°7'31"	1	468365,06	2182857,89
22	218°7'31"	1	468378,20	2182872,84
23	128°7'31"	1	468377,58	2182872,05
24	37°40'25"	1	468378,37	2182871,43
25	308°28'49"	1	468378,98	2182872,22

22	218°7'31"	1	468378,20	2182872,84
26	217°40'25"	1	468197,92	2183051,67
27	127°40'25"	1	468197,31	2183050,88
28	37°40'25"	1	468198,10	2183050,27
29	307°40'25"	1	468198,71	2183051,06
26	217°40'25"	1	468197,92	2183051,67
30	217°40'25"	1	468172,65	2183023,27
31	127°40'25"	1	468172,04	2183022,48
32	37°40'25"	1	468172,83	2183021,87
33	307°40'25"	1	468173,44	2183022,66
30	217°40'25"	1	468172,65	2183023,27
34	218°7'31"	1	468179,46	2183031,13
35	127°40'25"	1	468178,84	2183030,34
36	38°7'31"	1	468179,63	2183029,73
37	307°40'25"	1	468180,25	2183030,52
34	218°7'31"	1	468179,46	2183031,13
38	218°7'31"	1	468167,48	2183017,56
39	127°40'25"	1	468166,86	2183016,77
40	38°7'31"	1	468167,65	2183016,16
41	307°40'25"	1	468168,27	2183016,95
38	218°7'31"	1	468167,48	2183017,56
№ 16				
Кадастровый квартал:			56:19:1506002	
Кадастровый номер:			56:19:1506002:148	
Образуемый ЗУ:			56:19:1506002:148:ЗУ3	
Площадь кв.м.:			5	
Правообладатель. Вид права:			собственность Гусев А. П.	
Вид разрешенного использования образуемого ЗУ:			Недропользование (6.1)	
Назначение (сооружение):			Земельный участок под опознавательным знаком	
№ точки (сквозной)	Дирекционный угол	Расстояние, м	Координаты	
			X	Y
42	218°7'31"	1	468098,80	2182938,44
43	127°40'25"	1	468098,18	2182937,65
44	38°7'31"	1	468098,97	2182937,04
45	307°40'25"	1	468099,59	2182937,83
42	218°7'31"	1	468098,80	2182938,44
46	218°7'31"	1	468058,27	2182891,50
47	127°40'25"	1	468057,65	2182890,71
48	38°7'31"	1	468058,44	2182890,10
49	307°40'25"	1	468059,06	2182890,89
46	218°7'31"	1	468058,27	2182891,50
50	218°7'31"	1	468068,98	2182903,76
51	127°40'25"	1	468068,36	2182902,97
52	38°7'31"	1	468069,15	2182902,36
53	307°40'25"	1	468069,77	2182903,15
50	218°7'31"	1	468068,98	2182903,76
54	218°7'31"	1	468072,96	2182908,21
55	128°7'31"	1	468072,34	2182907,42
56	38°7'31"	1	468073,13	2182906,80
57	308°7'31"	1	468073,75	2182907,59
54	218°7'31"	1	468072,96	2182908,21
58	218°7'31"	1	468089,73	2182928,01
59	127°40'25"	1	468089,11	2182927,22
60	38°7'31"	1	468089,90	2182926,61
61	307°40'25"	1	468090,52	2182927,40
58	218°7'31"	1	468089,73	2182928,01

№ 17				
Кадастровый квартал:		56:19:1506002		
Кадастровый номер:		56:19:1506002:148		
Образуемый ЗУ:		56:19:1506002:148:ЗУ4		
Площадь кв.м.:		1		
Правообладатель. Вид права:		собственность Гусев А. П.		
Вид разрешенного использования образуемого ЗУ:		Недропользование (6.1)		
Назначение (сооружение):		Земельный участок под молниеотводом		
№ точки (сквозной)	Дирекционный угол	Расстояние, м	Координаты	
			Х	Y
62	131°46'32"	1,01	468049,98	2182906,28
63	41°20'52"	1	468050,73	2182905,61
64	311°20'52"	1	468051,39	2182906,36
65	221°43'46"	0,99	468050,64	2182907,02
62	131°46'32"	1,01	468049,98	2182906,28
№ 18				
Кадастровый квартал:		56:19:0112003		
Кадастровый номер:		56:19:0112003:3 (ЕЗ 56:19:0112003:5)		
Образуемый ЗУ:		56:19:0112003:5:ЗУ1		
Площадь кв.м.:		1		
Правообладатель. Вид права:		долевая собственность		
Вид разрешенного использования образуемого ЗУ:		Недропользование (6.1)		
Назначение (сооружение):		Земельный участок под стойкой КИП		
№ точки (сквозной)	Дирекционный угол	Расстояние, м	Координаты	
			Х	Y
66	217°40'25"	1	468614,80	2182578,35
67	127°40'25"	1	468614,19	2182577,56
68	37°40'25"	1	468614,98	2182576,95
69	307°40'25"	1	468615,59	2182577,74
66	217°40'25"	1	468614,80	2182578,35
№ 19				
Кадастровый квартал:		56:19:1506002		
Кадастровый номер:		56:19:1506002:148		
Образуемый ЗУ:		56:19:1506002:148:ЗУ5		
Площадь кв.м.:		5		
Правообладатель. Вид права:		собственность Гусев А. П.		
Вид разрешенного использования образуемого ЗУ:		Недропользование (6.1)		
Назначение (сооружение):		Земельный участок под стойкой КИП		
№ точки (сквозной)	Дирекционный угол	Расстояние, м	Координаты	
			Х	Y
70	217°40'25"	1	468070,20	2182902,05
71	127°40'25"	1	468069,59	2182901,26
72	37°40'25"	1	468070,38	2182900,65
73	307°40'25"	1	468070,99	2182901,44
70	217°40'25"	1	468070,20	2182902,05
74	217°40'25"	1	468075,57	2182908,34
75	127°40'25"	1	468074,96	2182907,55
76	37°40'25"	1	468075,75	2182906,94
77	307°40'25"	1	468076,36	2182907,73
74	217°40'25"	1	468075,57	2182908,34
78	217°40'25"	1	468092,69	2182928,03
79	127°40'25"	1	468092,08	2182927,24
80	37°40'25"	1	468092,87	2182926,63
81	307°40'25"	1	468093,48	2182927,42
78	217°40'25"	1	468092,69	2182928,03

Проект межевания территории. Текстовая часть

82	218°7'31"	1	468068,98	2182884,98
83	127°40'25"	1	468068,36	2182884,19
84	38°7'31"	1	468069,15	2182883,58
85	307°40'25"	1	468069,77	2182884,37
82	218°7'31"	1	468068,98	2182884,98
86	218°7'31"	1	468061,12	2182891,51
87	127°40'25"	1	468060,50	2182890,72
88	38°7'31"	1	468061,29	2182890,11
89	307°40'25"	1	468061,91	2182890,90
86	218°7'31"	1	468061,12	2182891,51
№ 20				
Кадастровый квартал:			56:19:0112003	
Кадастровый номер:			56:19:0112003:8	
Образуемый ЗУ:			56:19:0112003:8:ЗУ1	
Площадь кв.м.:			4	
Правообладатель. Вид права:			долевая собственность	
Вид разрешенного использования образуемого ЗУ:			Недропользование (6.1)	
Назначение (сооружение):			Земельный участок под стойкой КИП	
№ точки (сквозной)	Дирекционный угол	Расстояние, м	Координаты	
			X	Y
90	217°40'25"	1	468175,19	2183023,37
91	127°40'25"	1	468174,58	2183022,58
92	37°40'25"	1	468175,37	2183021,97
93	307°40'25"	1	468175,98	2183022,76
90	217°40'25"	1	468175,19	2183023,37
94	217°40'25"	1	468181,90	2183031,23
95	127°40'25"	1	468181,29	2183030,44
96	37°40'25"	1	468182,08	2183029,83
97	307°40'25"	1	468182,69	2183030,62
94	217°40'25"	1	468181,90	2183031,23
98	217°40'25"	1	468194,52	2183045,87
99	127°40'25"	1	468193,91	2183045,08
100	37°40'25"	1	468194,70	2183044,47
101	307°40'25"	1	468195,31	2183045,26
98	217°40'25"	1	468194,52	2183045,87
102	217°40'25"	1	468170,21	2183017,76
103	128°7'31"	1	468169,60	2183016,97
104	37°40'25"	1	468170,39	2183016,35
105	308°7'31"	1	468171,00	2183017,14
102	217°40'25"	1	468170,21	2183017,76
№ 21				
Кадастровый квартал:			56:19:1506002	
Кадастровый номер:				
Образуемый ЗУ:			56:19:1506002:ЗУ3	
Площадь кв.м.:			2	
Правообладатель. Вид права:			земли администрации МО Новосергиевский район Оренбургской области	
Вид разрешенного использования образуемого ЗУ:			Недропользование (6.1)	
Назначение (сооружение):			Земельный участок под подъездной путь к узлу пуска ОУ	
№ точки (сквозной)	Дирекционный угол	Расстояние, м	Координаты	
			X	Y
106	71°33'54"	0,13	468077,62	2182959,72
107	310°47'26"	20,04	468077,74	2182959,76
108	213°41'24"	0,11	468062,57	2182972,85
109	130°47'40"	19,96	468062,51	2182972,76

Проект межевания территории. Текстовая часть

106	71°33'54"	0,13	468077,62	2182959,72
№ 22				
Кадастровый квартал:			56:19:1506002	
Кадастровый номер:			56:19:1506002:148	
Образуемый ЗУ:			56:19:1506002:148:ЗУ6	
Площадь кв.м.:			1630	
Правообладатель. Вид права:			собственность Гусев А. П.	
Вид разрешенного использования образуемого ЗУ:			Недропользование (6.1)	
Назначение (сооружение):			Земельный участок под подъездной путь к узлу пуска ОУ	
№ точки (сквозной)	Дирекционный угол	Расстояние, м	Координаты	
			X	Y
13	309°55'13"	0,64	468050,86	2182902,54
12	40°52'21"	5,5	468050,37	2182902,95
11	27°43'45"	7,26	468053,97	2182907,11
110	309°39'54"	7,83	468057,35	2182913,54
111	350°53'3"	3,53	468051,32	2182918,54
112	32°1'58"	19,95	468050,76	2182922,03
113	30°34'37"	19,56	468061,34	2182938,94
114	47°29'22"	4,72	468071,29	2182955,78
115	75°15'23"	2,95	468074,77	2182958,97
106	310°47'40"	19,96	468077,62	2182959,72
109	213°29'45"	18,83	468062,51	2182972,76
116	213°41'24"	0,07	468052,12	2182957,06
117	212°5'32"	27,25	468052,08	2182957,00
118	211°13'16"	33,22	468037,60	2182933,91
119	121°17'47"	27,76	468020,38	2182905,50
120	30°32'7"	13,31	468044,10	2182891,08
13	309°55'13"	0,64	468050,86	2182902,54
62	131°46'32"	1,01	468049,98	2182906,28
63	41°20'52"	1	468050,73	2182905,61
64	311°20'52"	1	468051,39	2182906,36
65	221°43'46"	0,99	468050,64	2182907,02
62	131°46'32"	1,01	468049,98	2182906,28
№ 23				
Кадастровый квартал:			56:19:0000000	
Кадастровый номер:			56:19:0000000:2306	
Образуемый ЗУ:			56:19:0000000:2306:ЗУ3	
Площадь кв.м.:			576	
Правообладатель. Вид права:			долевая собственность	
Вид разрешенного использования образуемого ЗУ:			Недропользование (6.1)	
Назначение (сооружение):			Земельный участок под подъездной путь к узлу пуска ОУ	
№ точки (сквозной)	Дирекционный угол	Расстояние, м	Координаты	
			X	Y
108	130°47'26"	20,04	468062,57	2182972,85
107	75°16'43"	2,64	468077,74	2182959,76
121	108°8'2"	6,62	468080,29	2182960,43
122	141°58'2"	8,28	468086,58	2182958,37
123	75°49'29"	2	468091,68	2182951,85
124	345°48'41"	14,61	468093,62	2182952,34
125	343°37'24"	7,48	468090,04	2182966,50
126	335°28'9"	1,64	468087,93	2182973,68
127	321°30'27"	20,34	468087,25	2182975,17
128	320°31'15"	7,64	468074,59	2182991,09
129	225°25'51"	1,88	468069,73	2182996,99

Проект межевания территории. Текстовая часть

130	172°58'14"	8,17	468068,39	2182995,67
131	195°21'5"	7,82	468069,39	2182987,56
132	213°31'26"	8,6	468067,32	2182980,02
108	130°47'26"	20,04	468062,57	2182972,85
133	305°40'14"	2,01	468089,33	2182959,86
134	216°0'22"	1,99	468087,70	2182961,03
135	126°0'22"	1,99	468086,53	2182959,42
136	36°28'9"	2	468088,14	2182958,25
133	305°40'14"	2,01	468089,33	2182959,86
№ 24				
Кадастровый квартал:			56:19:0000000	
Кадастровый номер:			56:19:0000000:2306	
Образуемый ЗУ:			56:19:0000000:2306:ЗУ1	
Площадь кв.м.:			3	
Правообладатель. Вид права:			долевая собственность	
Вид разрешенного использования образуемого ЗУ:			Недропользование (6.1)	
Назначение (сооружение):			Земельный участок под опознавательным знаком	
№ точки	Дирекционный	Расстояние,	Координаты	
(сквозной)	угол	м	X	Y
190	127°40'25"	1	468338,82	2182828,93
191	217°40'25"	1	468339,61	2182828,32
192	307°40'25"	1	468339,00	2182827,53
193	37°40'25"	1	468338,21	2182828,14
190	127°40'25"	1	468338,82	2182828,93
194	127°40'25"	1	468128,87	2182972,95
195	217°40'25"	1	468129,66	2182972,34
196	307°40'25"	1	468129,05	2182971,55
197	37°40'25"	1	468128,26	2182972,16
194	127°40'25"	1	468128,87	2182972,95
198	128°28'49"	1	468134,61	2182979,99
199	217°40'25"	1	468135,39	2182979,37
200	308°7'31"	1	468134,78	2182978,58
201	38°7'31"	1	468133,99	2182979,20
198	128°28'49"	1	468134,61	2182979,99
№ 25				
Кадастровый квартал:			56:19:0000000	
Кадастровый номер:			56:19:0000000:2306	
Образуемый ЗУ:			56:19:0000000:2306:ЗУ2	
Площадь кв.м.:			5	
Правообладатель. Вид права:			долевая собственность	
Вид разрешенного использования образуемого ЗУ:			Недропользование (6.1)	
Назначение (сооружение):			Земельный участок под стойкой КИП	
№ точки	Дирекционный	Расстояние,	Координаты	
(сквозной)	угол	м	X	Y
202	128°1'38"	0,99	468382,04	2182786,64
203	217°40'25"	1	468382,82	2182786,03
204	307°40'25"	1	468382,21	2182785,24
205	38°7'31"	1	468381,42	2182785,85
202	128°1'38"	0,99	468382,04	2182786,64
206	130°32'21"	1	468102,63	2182939,59
207	220°54'52"	0,99	468103,39	2182938,94
208	310°32'21"	1	468102,74	2182938,19
209	40°54'52"	0,99	468101,98	2182938,84
206	130°32'21"	1	468102,63	2182939,59
210	128°7'31"	1	468105,23	2182942,70
213	218°7'31"	1	468106,02	2182942,08

212	308°7'31"	1	468105,40	2182941,29
211	38°7'31"	1	468104,61	2182941,91
210	128°7'31"	1	468105,23	2182942,70
214	127°40'25"	1	468131,69	2182973,09
215	217°40'25"	1	468132,48	2182972,48
216	307°40'25"	1	468131,87	2182971,69
217	37°40'25"	1	468131,08	2182972,30
214	127°40'25"	1	468131,69	2182973,09
218	127°40'25"	1	468137,61	2182980,08
219	217°40'25"	1	468138,40	2182979,47
220	307°40'25"	1	468137,79	2182978,68
221	37°40'25"	1	468137,00	2182979,29
218	127°40'25"	1	468137,61	2182980,08

6.3 Сведения о границах территории, применительно к которой осуществляется подготовка проекта межевания, содержащие перечень координат характерных точек таких границ в системе координат, используемой для ведения ЕГРН

Граница территории, в отношении которой осуществляется подготовка проекта межевания территории, предусматривающего размещение одного или нескольких линейных объектов осуществляется, по внешним границам земельных участков, подлежащих образованию, изменению в связи со строительством этих линейных объектов, в границах МО Сорочинский городской округ Оренбургской области, МО Барабановский сельсовет и МО Старобелогорский сельсовет Новосергиевского района Оренбургской области.

Координаты характерных точек границ территории, применительно к которым осуществляется проект межевания, определяются в соответствии с требованиями к точности определения координат характерных точек границ, установленных в соответствии с Градостроительным кодексом РФ для территориальных зон приведены в таблице 6.3.

Таблица 6.3 - Координаты характерных точек границ территории, применительно к которой утверждается проект межевания.

МО Сорочинский городской округ Оренбургской области Система координат: МСК56 Зона 1

№№ пун-ктов	X	Y
1	468055,32	1388038,30
2	468076,29	1388017,56
3	468091,26	1388001,68
4	468106,33	1387984,49
5	468120,07	1387969,88
6	468281,73	1387809,85
7	468238,42	1387765,91
8	468228,11	1387754,94
9	467990,26	1387488,36
10	468045,67	1387438,90
11	468027,19	1387418,29
12	467975,63	1387360,71
13	467971,80	1387356,77
14	467956,78	1387341,33
15	467940,86	1387326,37
16	467920,23	1387308,56
17	467857,73	1387259,24
18	467842,33	1387278,71
19	467825,37	1387262,40
20	467820,60	1387267,37
21	467799,84	1387247,40
22	467739,66	1387309,57
23	467735,80	1387311,72
24	467729,58	1387311,72
25	467723,60	1387310,29
26	467721,33	1387312,66
27	467758,28	1387350,50
28	467763,44	1387344,70
29	467761,16	1387338,48
30	467760,51	1387332,52
31	467762,38	1387328,39
32	467793,15	1387296,62
33	467815,82	1387316,39
34	467815,67	1387317,42
35	467787,17	1387353,28
36	467812,54	1387380,70
37	467826,34	1387391,57
38	467831,31	1387385,99
39	467828,52	1387383,37
40	467827,62	1387384,28
41	467825,29	1387381,98
42	467824,69	1387382,63
43	467816,59	1387376,26
44	467795,05	1387352,96
45	467813,93	1387329,25
46	467812,75	1387337,28
47	467823,54	1387364,27
48	467845,76	1387355,27
49	467837,45	1387334,43

50	467838,42	1387327,41
51	467839,32	1387321,21
52	467844,49	1387314,65
53	467861,42	1387297,04
54	467859,70	1387295,38
55	467861,64	1387292,92
56	467905,15	1387327,23
57	467924,44	1387343,91
58	467940,12	1387358,61
59	467959,38	1387378,53

60	468011,65	1387437,10
61	467956,80	1387486,81
62	468210,29	1387771,03
63	468247,83	1387809,50
64	468103,04	1387952,97
65	468088,41	1387968,52
66	468073,35	1387985,68
67	468059,36	1388000,55
68	468044,01	1388015,77
Площадь кв.м.		32488

**МО Барабановский сельсовет и МО Старобелогорский сельсовет Новосергиевского района
Оренбургской области (Система координат: МСК56 Зона 2)**

№.№ пунк- тов	X	Y
69	468196,40	2183069,94
70	468232,98	2183038,54
71	468256,75	2183015,68
72	468341,33	2182925,38
73	468357,40	2182909,53
74	468397,45	2182873,07
75	468357,20	2182828,90
76	468449,67	2182744,54
77	468553,70	2182649,64
78	468566,23	2182638,85
79	468594,08	2182616,23
80	468607,59	2182604,60
81	468621,70	2182591,74
82	468613,93	2182566,34
83	468578,81	2182597,72
84	468550,98	2182620,32
85	468537,65	2182631,80
86	468323,22	2182827,40
87	468363,53	2182871,45
88	468341,06	2182891,94
89	468323,96	2182908,82
90	468239,28	2182999,22
91	468217,21	2183020,44
92	468198,91	2183036,28
93	468165,43	2182997,60
94	468165,25	2182997,39
95	468130,18	2182956,86
96	468125,64	2182951,61
97	468109,02	2182932,77

98	468108,95	2182932,69
99	468073,97	2182891,92
100	468091,20	2182877,60
101	468075,83	2182859,24
102	468045,61	2182882,05
103	468011,68	2182902,99
104	468046,99	2182960,19
105	468057,93	2182976,71
106	468057,99	2182976,80
107	468061,79	2182982,53
108	468063,02	2182990,15
109	468063,11	2182998,77
110	468066,01	2183001,51
111	468087,25	2182975,17
112	468087,93	2182973,68
113	468090,04	2182966,50
114	468094,38	2182949,32
115	468109,71	2182967,44
116	468113,56	2182972,00
117	468116,32	2182973,78
118	468117,95	2182972,62
119	468119,12	2182974,25
120	468117,49	2182975,40
121	468126,13	2182987,53
122	468127,74	2182986,33
123	468128,94	2182987,93
124	468127,32	2182989,13
125	468138,21	2183000,66
126	468147,73	2183012,40
127	468147,90	2183012,60
Площадь кв.м.		26368

6.4 Вид разрешенного использования образуемых земельных участков в соответствии с проектом планировки территории.

Согласно п.2 ст.7 Земельного кодекса, определение видов разрешенного использования земельных участков осуществляется в соответствии с «Классификатором видов разрешенного использования земельных участков», утвержденным приказом Росреестра от 10.11.2020 № П/0412.

В соответствии с письмом Минэкономразвития № Д23и-3029 от 30.06.2015г. «О применении классификатора видов разрешенного использования земельных участков», установление вида разрешенного использования зависит от вида территориальной зоны, принадлежности земельного участка к определенной категории земель и земельной политики органа местного самоуправления. Связи с этим для образуемых земельных участках проектируемого линейного объекта вид разрешенного использования устанавливается «Код 6.1Недропользование».

Для всех остальных образуемых участков (частей) вид разрешенного использования определяется в соответствии с разрешенным использованием исходных земельных участков (п.3 ст.11.2 Земельного кодекса).

По территориальному планированию объект планируется разместить в следующей функциональной зоне: сельскохозяйственное использование.

Информация о видах разрешенного использования образуемых участков (частей) указана в Таблице 6.2

7 Материалы по обоснованию проекта межевания территории. Графическая часть.

№ п/п	Наименование документа в составе графической части	Количество листов	Примечание
1	Чертеж по обоснованию проекта межевания территории	1	–

В соответствии с п. 36 постановления правительства РФ от 12.05.2017 г. №564 на чертеже (чертежах) межевания территории отображаются:

а) границы субъектов Российской Федерации, муниципальных образований, населенных пунктов, в которых расположена территория, применительно к которой подготавливается проект межевания;

б) границы существующих земельных участков;

в) границы публичных сервитутов, установленных в соответствии с законодательством Российской Федерации;

г) границы публичных сервитутов, подлежащих установлению в соответствии с законодательством Российской Федерации;

д) границы зон с особыми условиями использования территорий, установленные в соответствии с законодательством Российской Федерации;

е) границы зон с особыми условиями использования территорий, подлежащие установлению, изменению в связи с размещением линейных объектов;

ж) границы зон с особыми условиями использования территорий, подлежащие установлению, изменению в связи с размещением линейных объектов, подлежащих реконструкции в связи с их переносом из зон планируемого размещения линейных объектов либо в границах зон планируемого размещения линейных объектов;

з) местоположение существующих объектов капитального строительства;

и) границы особо охраняемых природных территорий;

к) границы территорий объектов культурного наследия, включенных в единый государственный реестр объектов культурного наследия (памятников истории и культуры) народов Российской Федерации, границы территорий выявленных объектов культурного наследия;

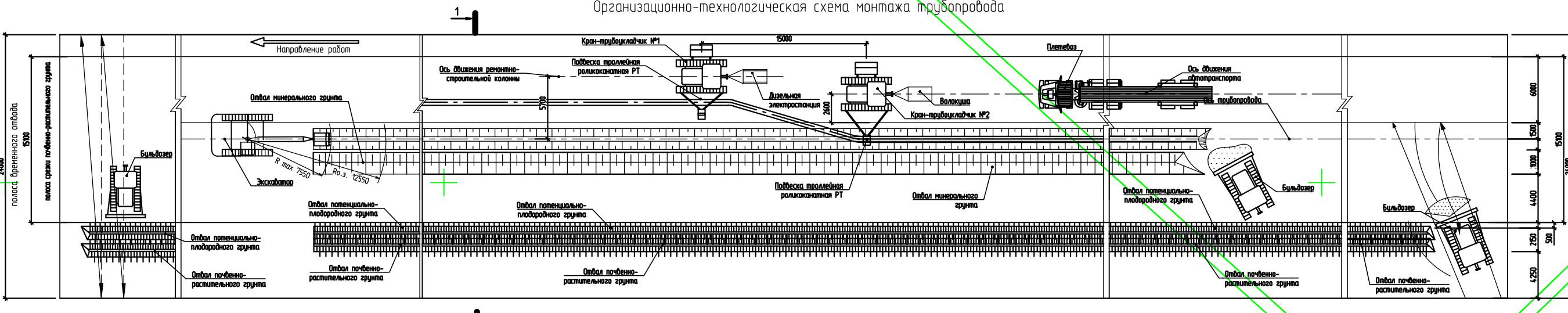
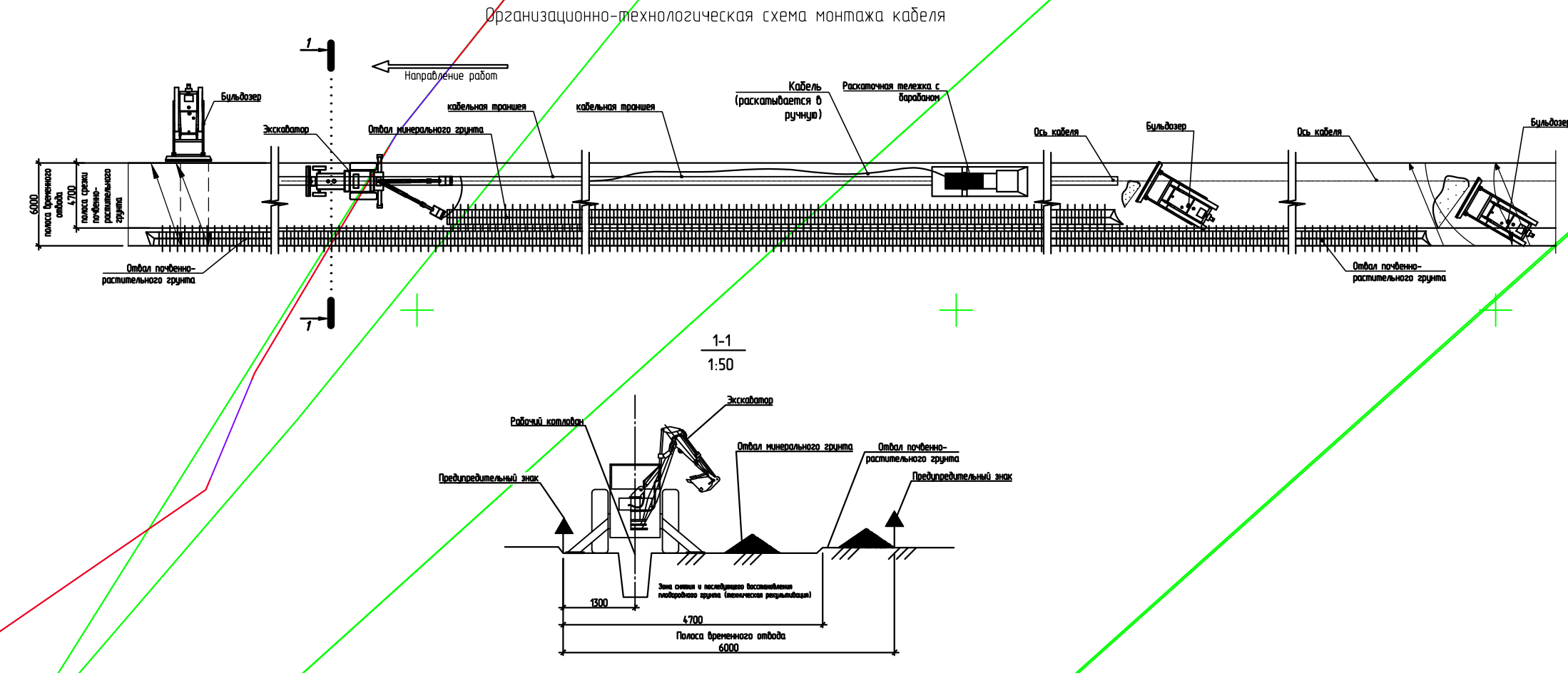
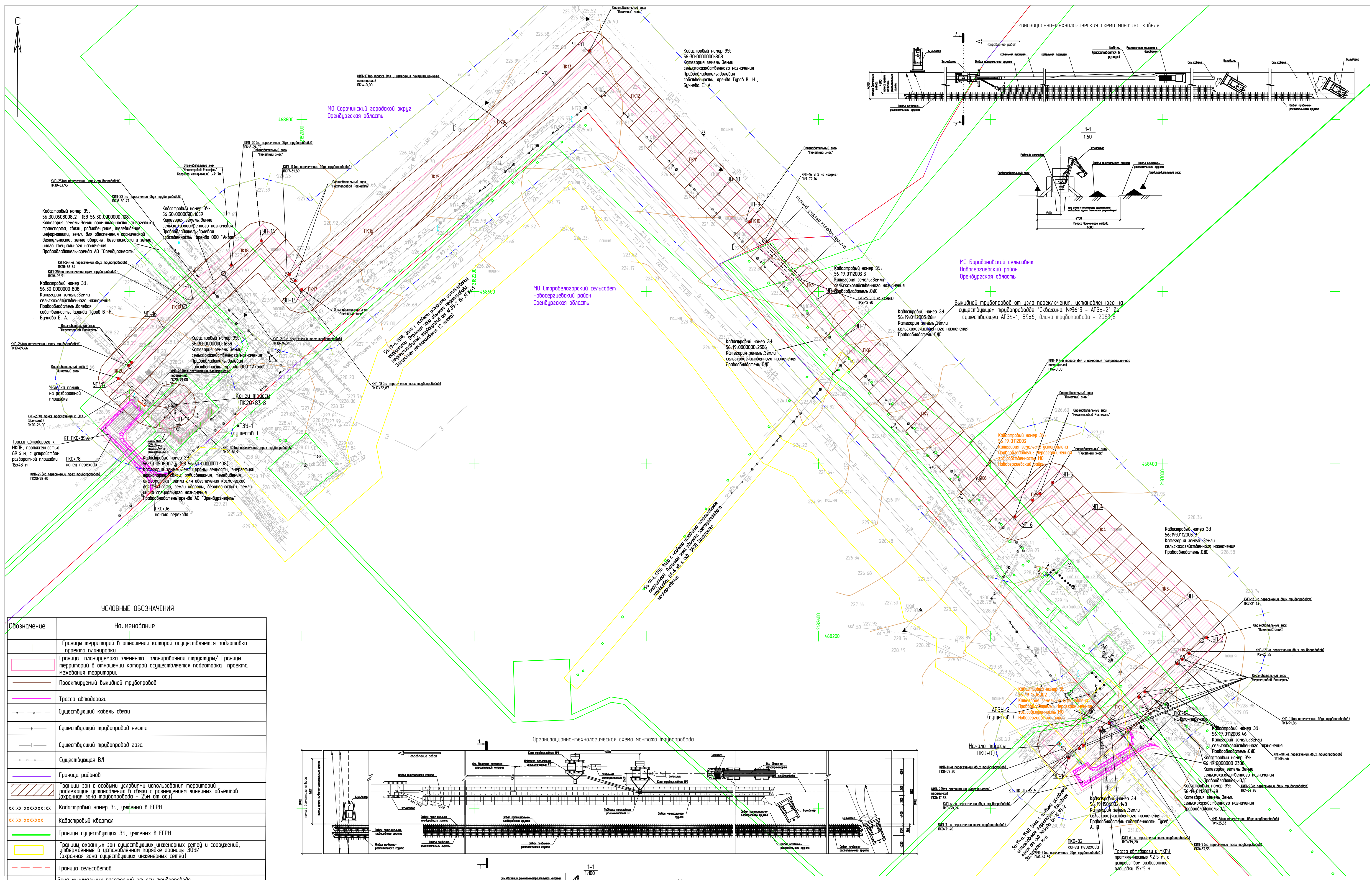
л) границы лесничеств, участков лесничеств, лесных кварталов, лесотаксационных выделов или частей лесотаксационных выделов.

В настоящем проекте межевания территории:

- границы существующих земельных участков и зон с особыми условиями использования территории нанесены в соответствии с данными сведений из Единого государственного реестра недвижимости;

- местоположение существующих объектов капитального строительства, в том числе подземных и надземных линейных объектов, нанесено в соответствии с материалами технического отчета по результатам инженерно-геодезических изысканий для подготовки проектной документации 8469П-П-034.000.000-ИГДИ-01 (исполнитель ООО «СамараНИПИнефть», 2022г.);

- границы особо охраняемых природных территорий и территорий объектов культурного наследия не отображены ввиду отсутствия указанных территорий в границах зон планируемого размещения проектируемого объекта.



УСЛОВНЫЕ ОБОЗНАЧЕНИЯ

Обозначение	Наименование
	Границы территорий в отношении которой осуществляется подготовка проекта планировки
	Граница планируемого элемента планировочной структуры/ Границы территорий в отношении которой осуществляется подготовка проекта межевания территории
	Проектируемый выкидной трубопровод
	Трасса автодороги
	Существующий кабель связи
	Существующий трубопровод нефти
	Существующий трубопровод газа
	Существующая ВЛ
	Граница районов
	Границы зон с особыми условиями использования территорий, подлежащие установлению в связи с размещением линейных объектов (охранная зона трубопровода - 25м от оси)
xx.xx.xxxxxx.xx	Кадастровый номер ЗУ, учтенный в ЕГРН
xx.xx.xxxxxx	Кадастровый квартал
	Границы существующих ЗУ, учтенных в ЕГРН
	Границы охранных зон существующих инженерных сетей и сооружений, утвержденных в установленном порядке (охранная зона существующих инженерных сетей)
	Граница сельсоветов
	Зона минимальных расстояний от оси трубопровода до населенных пунктов (75 м)

Примечание:
 1. Границы территории, в отношении которой осуществляется подготовка проекта планировки территории, установлена по внешним границам максимально удаленных от планируемого маршрута прохождения проектируемых линейных объектов зон с особыми условиями использования территории.
 2. Границы зон планируемого размещения линейных объектов, подлежащих реконструкции в связи с изменением их местоположения отсутствуют.
 3. Границы особо охраняемых природных территорий, границы лесничеств отсутствуют.
 4. Границы публичного сервитута, подлежащего установлению в соответствии с законодательством Российской Федерации отсутствуют.
 5. Границы публичных сервитутов, установленных в соответствии с законодательством Российской Федерации отсутствуют.

8469П-ПП-034.000.000-ПЗУ-03		Строительство выкидного трубопровода и вспомогательной инфраструктуры для скважины №3613 Загорского месторождения (ГТМ)	
Изм.	Кол. уч.	Лист	№ док.
Разработал	Специалист	Дата	11.22
Материалы по обоснованию проекта межевания территории. Графическая часть.		Студия	Лист
		П	1
Н. контроль		Дата	11.22
Нач. отдела		Якина	11.22
Система координат: МСК - субъект 56 Система высот: Балтийская Масштаб: 1:2000			
САМАРАНИПНЕФТЬ		Формат: А1	

8 Материалы по обоснованию проекта межевания территории. Пояснительная записка.

8.1 Обоснование определения местоположения границ образуемого земельного участка с учетом соблюдения требований к образуемым земельным участкам, в том числе требований к предельным (минимальным и (или) максимальным) размерам земельных участков.

В соответствии п. 4 статьи 36 Градостроительного кодекса РФ, действие градостроительных регламентов определяющих предельные параметры разрешенного строительства, не распространяется на земельные участки, предназначенные для размещения линейных объектов и (или) занятые линейными объектами, предоставленные для добычи полезных ископаемых.

На основании изложенного требования градостроительных регламентов к образуемым земельным участкам, в том числе к предельным (минимальным и (или) максимальным) размерам земельных участков, на земельные участки, образуемые для размещения сооружений, входящих в состав линейного объекта не распространяются.

Местоположение границы земельного участка образуемого для объекта АО «Оренбургнефть»: 8469П «Строительство выкидного трубопровода и вспомогательной инфраструктуры для скважины №3613 Загорского месторождения (ГТМ)» в границах МО Сорочинский городской округ Оренбургской области, МО Барабановский сельсовет и МО Старобелогорский сельсовет Новосергиевского района Оренбургской области, определено с учетом технологической схемы, подхода трасс инженерных коммуникаций, существующих и ранее запроектированных сооружений и инженерных коммуникаций, рельефа местности, наиболее рационального использования земельных участков, а также санитарно-гигиенических и противопожарных норм.

8.2 Обоснование способа образования земельного участка и обоснование определения размеров образуемого земельного участка

Образование земельных участков предусмотрено на основании фактического использования территории и сложившейся застройки с учетом соблюдения прав третьих лиц, обеспечения доступа к существующим объектам капитального строительства, их содержанию и обслуживанию.

В соответствии с п.4. ст. 11.2. ЗК РФ образование земельных участков допускается при наличии в письменной форме согласия землепользователей, землевладельцев, арендаторов, залогодержателей исходных земельных участков.

Размеры образуемых земельных участков определены в соответствии с нормами отвода для конкретных видов сооружений.

Ширина полосы временного отвода для трассы выкидного трубопровода составляет 24,0 м., принята в соответствии с СН 459-74 «Нормы отвода земель для нефтяных и газовых скважин».

Ширина полосы временного отвода для трассы КЛ составляет 6,0 м в соответствии с Приказом Минэнерго РФ № 14278 тм-т1 от 20.05.1994 «Нормы отвода земель для электрических сетей напряжением 0.38 - 750 кВ».

Земельный участок под опознавательным знаком и под стойкой КИП, в соответствии с проектными решениями (раздел 8469П-П-034.000.000-ТКР-01 и 8469П-П-034.000.000-ИЛО5-11), составляет 1 м.кв.

Размеры земельных участков под узлом приема ОУ, узлом пуска ОУ, дренажными емкостями, молниеотводами, узлом переключения приняты в соответствии с проектными решениями раздела 8469П-П-034.000.000-ИЛО2-01.

Ширина полосы отвода под подъездные пути принята по подошве насыпи, либо от внешней кромки откоса водоотводной канавы плюс 3 м с каждой стороны автодороги для обеспечения необходимых условий производства работ по содержанию автомобильной дороги и составляет от 16 до 17 м в зависимости от высоты насыпи (согласно п.п. 4, 11 Постановления Правительства РФ от 02.09.2009 г. № 717).

Площадь полосы отвода под автомобильную дорогу произведена расчетным путем в соответствии с программой "Топоматик Robur – Автомобильные дороги 8.3".

8.3 Обоснование определения границ публичного сервитута, подлежащего установлению в соответствии с законодательством РФ

Границы публичного сервитута, подлежащего установлению в соответствии с законодательством Российской Федерации, отсутствуют.